



АДМИНИСТРАЦИЯ ГОРОДА ПЕРМИ
ДЕПАРТАМЕНТ ЗЕМЕЛЬНЫХ ОТНОШЕНИЙ

РЕШЕНИЕ

о размещении объектов № 879 от 02.07.2018

г. Пермь, ул. Сибирская, 15

Департамент земельных отношений администрации города Перми в соответствии с пунктом 3 статьи 39.36 Земельного кодекса Российской Федерации, Положением о порядке и условиях размещения объектов на землях или земельных участках, находящихся в государственной или муниципальной собственности, на территории Пермского края без предоставления земельных участков и установления сервитутов, утвержденным постановлением Правительства Пермского края от 22.07.2015 № 478-п

разрешает АО «Газпром газораспределение Пермь» (ИНН 5902183841, ОГРН 1025900512670, место нахождения: 614000, Пермский край, г. Пермь, ул. Петропавловская, д. 43)

размещение объекта газопровод давлением до 1,2 Мпа, для размещения которого не требуется разрешения на строительство

на землях: государственная собственность на которые не разграничена

на срок 11 месяцев

местоположение: Пермский край, г. Пермь, п. Новые Ляды, ул. Ключевая, к дому 54

способ размещения объекта: подземный

Территория, согласно схеме, расположена в зонах с особыми условиями использования территорий: охранные зоны объектов электросетевого хозяйства.

АО «Газпром газораспределение Пермь»:

1. Соблюдать порядок использования земельных участков, установленный постановлением Правительства Российской Федерации от 24.02.2009 № 160 «О порядке установления охранных зон объектов электросетевого хозяйства и особых условий использования земельных участков, расположенных в границах таких зон»;

2. В соответствии с пунктом 7(2) Положения о порядке и условиях размещения объектов на землях или земельных участках, находящихся в государственной или муниципальной собственности, на территории Пермского края без предоставления земельных участков и установления сервитутов, утвержденного постановлением Правительства Пермского края от 22.07.2015 № 478-п, представить в департамент земельных отношений администрации города Перми в течении 1 месяца с момента размещения объектов материалы контрольной геодезической съемки размещенных объектов на бумажном и электронном носителях на безвозмездной основе.

В соответствии со статьей 20¹ Закона Пермского края от 14.09.2011 № 805-ПК «О градостроительной деятельности в Пермском крае» АО «Газпром газораспределение Пермь»:

1. Не позднее чем за 10 рабочих дней до начала строительства и (или) реконструкции безвозмездно передает в департамент градостроительства и архитектуры администрации города Перми один экземпляр копий разделов проектной документации, предусмотренных пунктом 1 части 12 статьи 48 Градостроительного кодекса Российской Федерации;

2. В течение 10 рабочих дней после окончания работ по строительству, реконструкции безвозмездно передает в департамент градостроительства и архитектуры администрации города Перми схему, отображающую расположение объекта и сетей инженерно-технического обеспечения, подписанную застройщиком АО «Газпром газораспределение Пермь».

Приложение: схема предполагаемых к использованию земель или части земельного участка на 1 л. в 1 экз.

Заместитель начальника отдела
предоставления земельных участков



Н.М. Санникова

Схема предполагаемых к использованию земель или части земельного участка

Объект: Газопровод давлением до 1,2 Мпа, для размещения которого не требуется разрешения на строительство

Местоположение: расположенных по адресу: Пермский край, г.Пермь,
р-н Свердловский, п. Новые Ляды, ул. Ключевая, к дому 54

Каталог координат, м

Площадь земель или части земельного участка, кв.м.: 64

Категория земель: земли населенных пунктов

Вид разрешенного использования: -

Описание границ смежных землепользователей:

От точки н1 до точки н2 - земельный участок
с кадастровым номером 59:01:5110055:18

От точки н2 до точки н4 - земли общего пользования

От точки н4 до точки н5 - земельный участок
с кадастровым номером 59:01:0000000:960


От точки н5 до точки н8 - земли общего пользования


От точки н8 до точки н9 - земельный участок
с кадастровым номером 59:01:0000000:960


От точки н9 до точки н1 - земли общего пользования


№ точки границы	X	Y
н1	523376.77	2253083.67
н2	523374.64	2253086.78
н3	523373.89	2253087.85
н4	523371.92	2253086.92
н5	523365.07	2253083.69
н6	523362.72	2253082.58
н7	523364.81	2253078.04
н8	523367.99	2253079.54
н9	523374.84	2253082.76
н1	523376.77	2253083.67

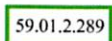
Условные обозначения:

 - предполагаемый участок земель,
на которых планируется размещение объекта

 :1 - границы и номер земельного участка,
сведения о которых внесены в ГКН

 :28 - границы и номер объекта капитального
строительства, сведения о которых внесены в ГКН

 - граница кадастрового квартала

 59.01.2.289

- зоны с особыми условиями использования
территории, сведения о которых внесены в ГКН

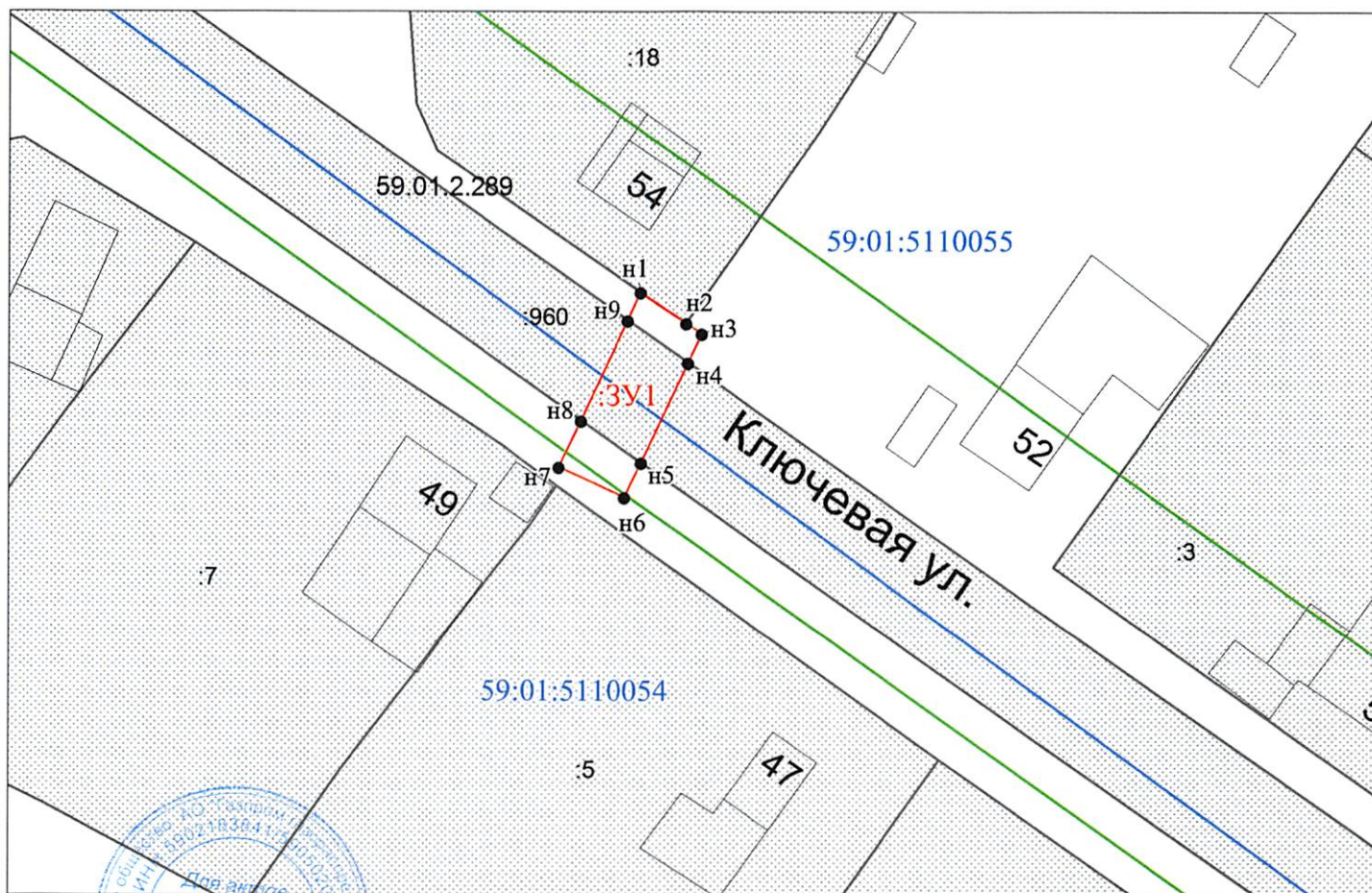
:3У1

- обозначение запрашиваемого земельного участка

• н1

- характерная точка границ земель или части
земельного участка

59:01:5110055 - номер кадастрового квартала



Масштаб 1:500

Заявитель:

Строительно-монтажное управление

/ Егошина И.В.

(подпись, расшифровка подписи)

МП
(для юридических лиц
и индивидуальных предпринимателей)